


**Bezirksregierung  
Düsseldorf**



**Aktenzeichen :**  
**22.5-3-5370020-18/15**

Maßstab : 1:5.000  
Datum : 10.02.2015

Diese Karte darf nur gemeinsam mit der zugehörigen textlichen Stellungnahme verwendet werden.

**Nicht relevante Objekte ausserhalb des beantragten Bereichs sind ausgeblendet.**

**Legende**


- aktuelle Antragsfläche
- Antragsfläche
- Blindgängerverdachtspunkt
- geräumte Blindgänge
- geräumte Fläche
- Detektion nicht möglich

- Laufgraben
- Panzergraben
- Schützenloch
- militärische Anlage
- Stellung





Bezirksregierung  
Düsseldorf



Aktenzeichen :

22.5-3-5370020-18/15


Maßstab : 1:5.000


Datum : 10.02.2015


Diese Karte darf nur gemeinsam mit der zugehörigen textlichen Stellungnahme verwendet werden.


**Nicht relevante Objekte ausserhalb des beantragten Bereichs sind ausgeblendet.**


Legende


 aktuelle Antragsfläche


 Antragsfläche


 Blindgängerverdachtspunkt


 geräumte Blindgänger


 geräumte Fläche


 Detektion nicht möglich

 Laufgraben

 Panzergraben

 Schützenloch

 militärische Anlage

 Stellung





**Bezirksregierung  
Düsseldorf**

**Aktenzeichen :**  
**22.5-3-5370020-18/15**

Maßstab : 1:5.000  
Datum : 10.02.2015

Diese Karte darf nur gemeinsam mit der zugehörigen textlichen Stellungnahme verwendet werden.

**Nicht relevante Objekte ausserhalb des beantragten Bereichs sind ausgeblendet.**

**Legende**

	aktuelle Antragsfläche		Laufgraben
	Antragsfläche		Panzergraben
	Blindgängerverdachtspunkt		Schützenloch
	geräumte Blindgänger		militärische Anlage
	geräumte Fläche		Stellung
	Detektion nicht möglich		